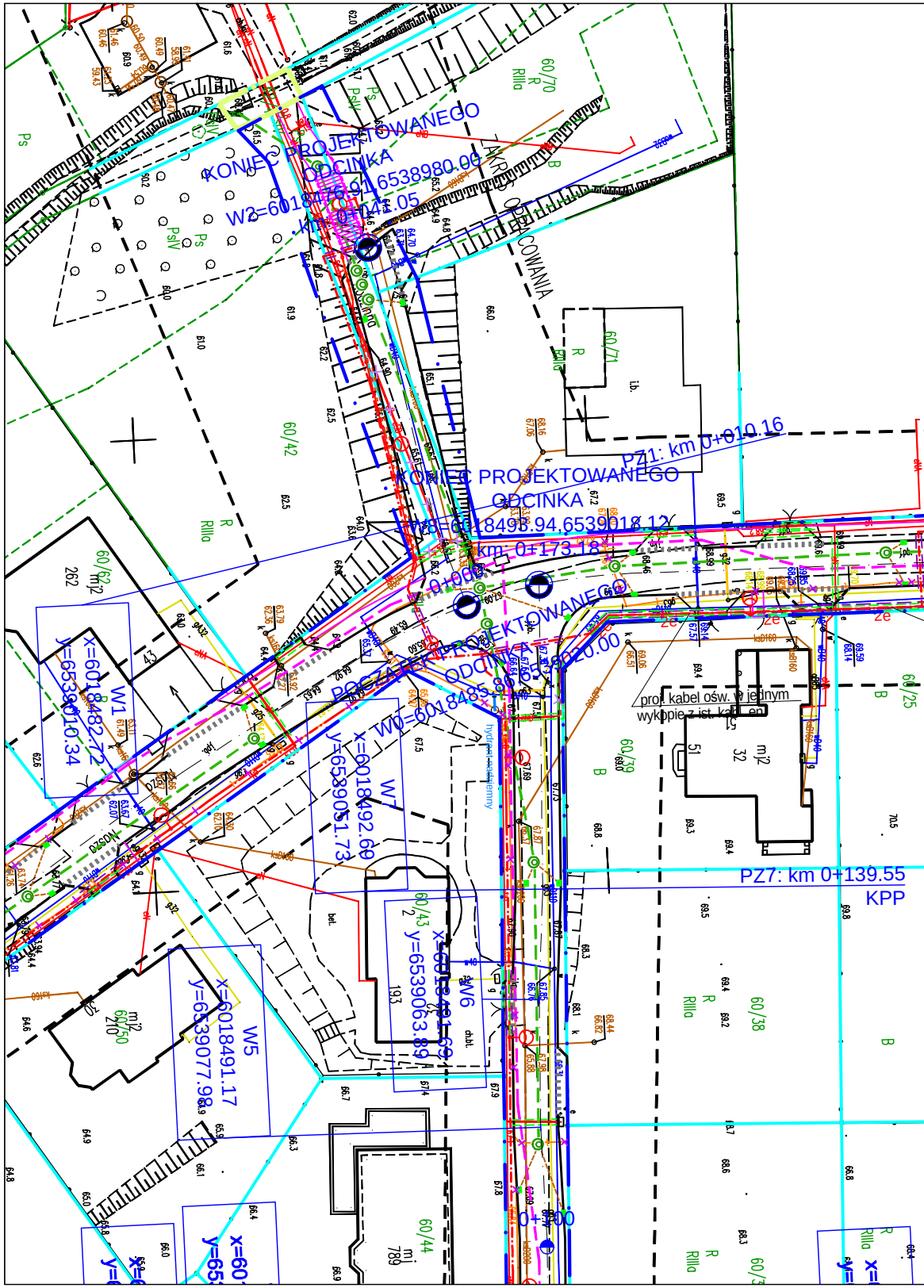
KONIEC PROJEKTOWANEGO ODCINKA
W2=6018476.91,6538980.00
km 0+041.05
ZAKRES OPRACOWANIA
KONIEC PROJEKTOWANEGO ODCINKA
W8=6018493.94,6539018.12
km: 0+173.18
POCZĄTEK PROJEKTOWANEGO ODCINKA
W0=6018485.86,6539020.00
0+000
0+100
PZ1: km 0+010.16
PZ7: km 0+139.55
KPP
W1
x=6018482.72
y=6539010.34
W7
x=6018492.69
y=6539051.73
W6
x=6018491.69
y=6539063.89
W5
x=6018491.17
y=6539077.98
proj. kabel ośw. w jednym wykopie z ist. kablem
hydrant naziemny
60/70
60/71
60/42
60/62
60/39
60/43
60/50
60/44
60/38
60/25
R
RIIIa
B
Ps
PsIV
i.b.
bet.
ch.bl.
mj2
262
43
51
32
193
210
789
Ze

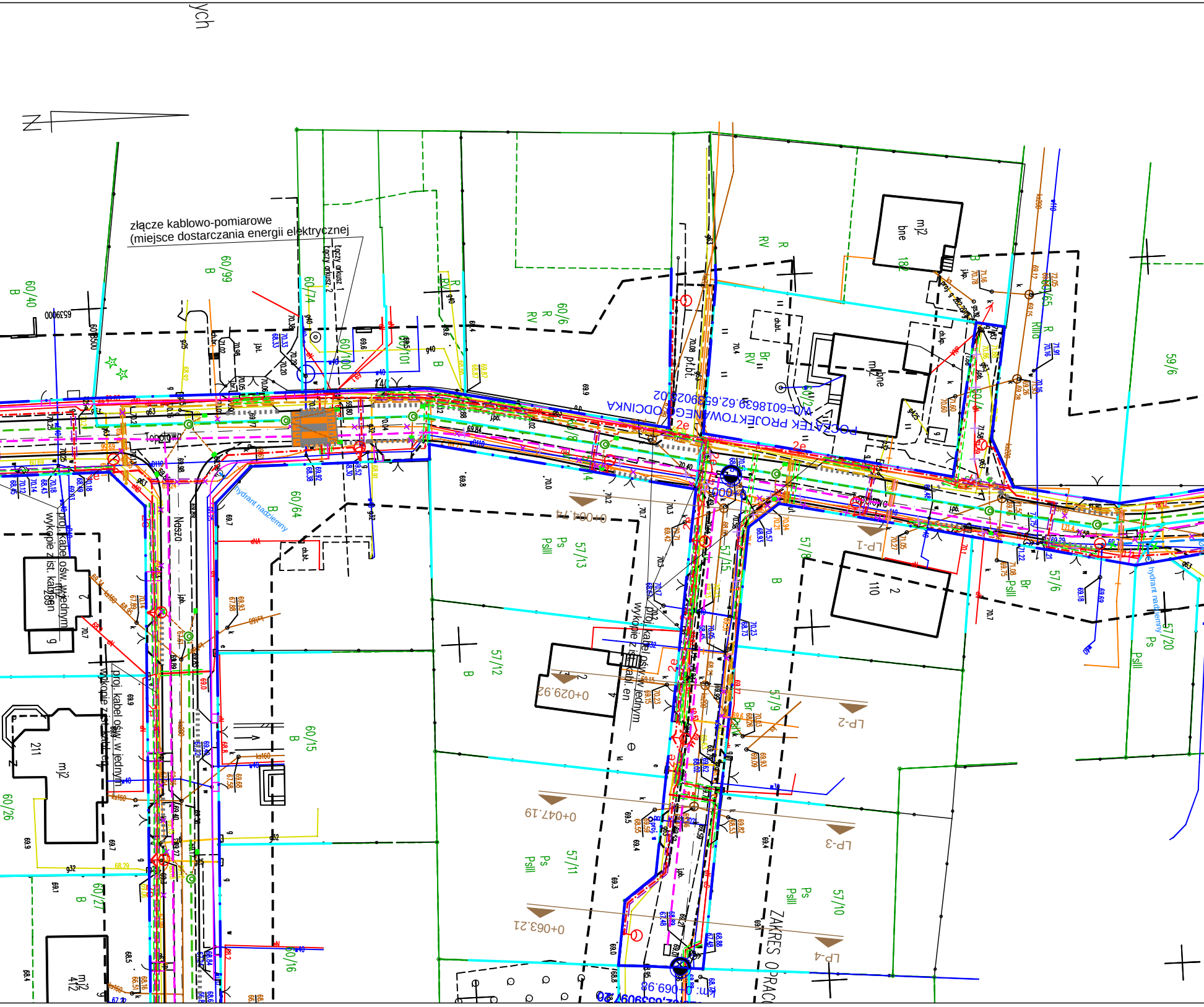
ych
złącze kablowo-pomiarowe
(miejsce dostarczania energii elektrycznej)
łączy arkusz 1
łączy arkusz 2
6539000
60/40
B
60/99
B
60/74
60/100
60/101
60/6
R
RV
60/64
B
60/15
B
60/26
60/27
B
60/16
57/13
Ps
PsIII
57/12
B
57/15
57/11
Ps
PsIII
57/8
B
57/9
Br
57/10
Ps
PsIII
57/6
Br
PsIII
57/20
Ps
PsIII
59/6
60/65
R
RIIIa
R
RV
Br
RV
mj2
bne
182
mj2
bne
mj2
208
mj2
211
mj2
412
110
2
4
2
hydrant nadziemny
hydrant nadziemny
proj. kabel ośw. w jednym wykopie z ist. kabl. en
proj. kabel ośw. w jednym wykopie z ist. kabl. en
proj. kabel ośw. w jednym wykopie z ist. kabl. en
Topolowa
Nasza
POCZĄTEK PROJEKTOWANEGO ODCINKA
X/Y=6018639.62,6539029.02
0+004.74
0+029.92
0+047.19
0+063.21
LP-1
LP-2
LP-3
LP-4
ZAKRES OPRAC
km 0+069.98
2e
2e
2e
e

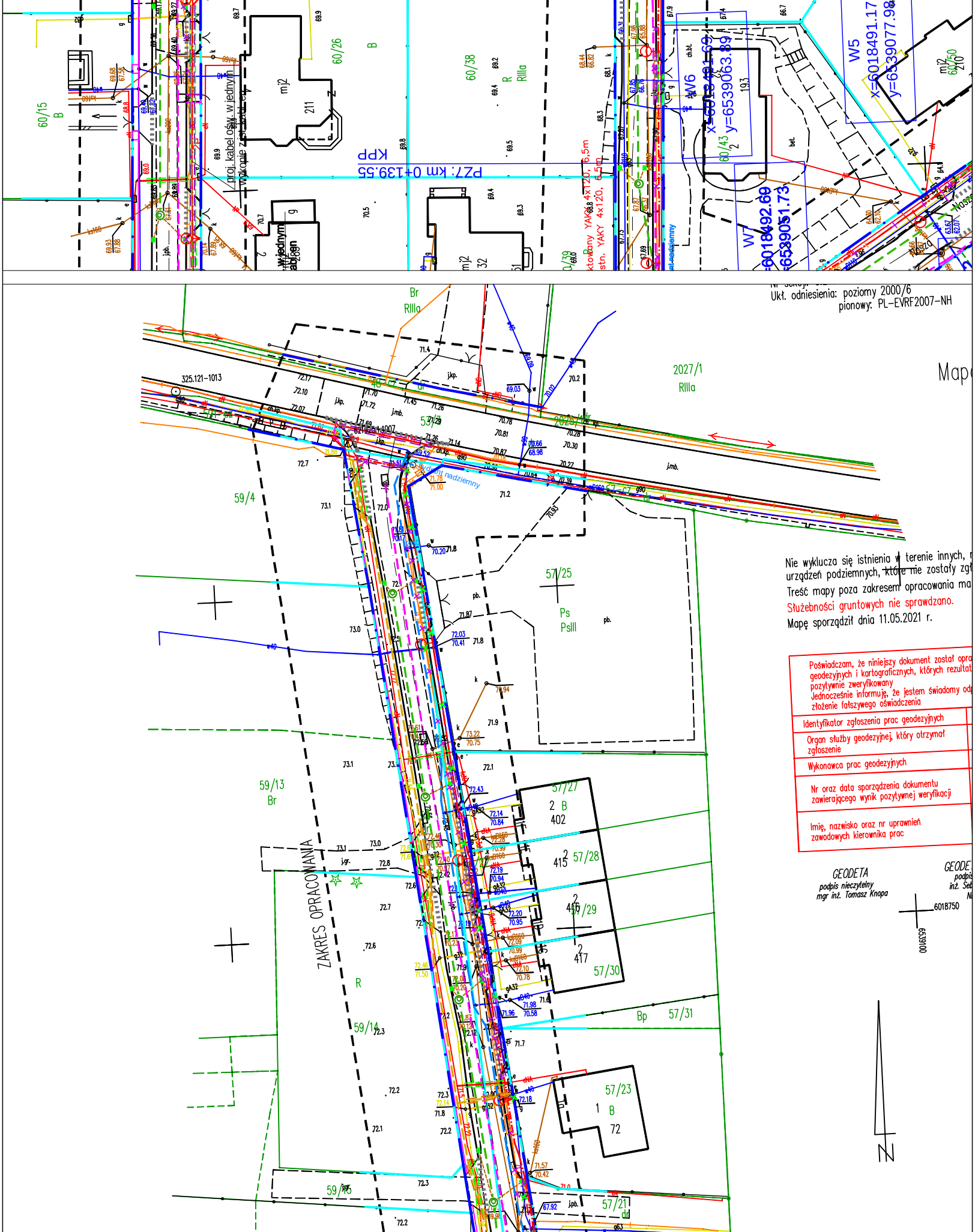
ZAKRES OPRACOWANIA
59/4
59/13
Br
59/14
R
59/15
57/21
57/23
1 B
72
57/25
Ps
PsIII
57/27
2 B
402
57/28
415
57/29
416
57/30
417
Bp
57/31
53/29
2027/1
RIIIa
Br
RIIIa
325.121-1013
hydrant nadziemny
60/15
B
60/26
B
mj2
211
60/38
R
RIIIa
60/39
60/43
60/50
mj2
210
mj2
32
PZ7: km 0+139.55
KPP
proj. kabel ośw. w jednym wykopie z ist. kabel en
ktowany YAKY 4x120, 6,5m
stn. YAKY 4x120, 6,5m
W5
x=6018491.17
y=6539077.98
W6
x=6018491.69
y=6539063.89
W7
x=6018492.69
y=6539051.73
6018750
6539100

Ukł. odniesienia: poziomy 2000/6
pionowy: PL-EVRF2007-NH

Map

Nie wyklucza się istnienia w terenie innych,
urządzeń podziemnych, które nie zostały zg
Treść mapy poza zakresem opracowania ma
Służebności gruntowych nie sprawdzano.
Mapę sporządził dnia 11.05.2021 r.

Poświadczam, że niniejszy dokument został opra geodezyjnych i kartograficznych, których rezultat pozytywnie zweryfikowany Jednocześnie informuję, że jestem świadomy od złożenie fałszywego oświadczenia	
Identyfikator zgłoszenia prac geodezyjnych	
Organ służby geodezyjnej, który otrzymał zgłoszenie	
Wykonawca prac geodezyjnych	
Nr oraz data sporządzenia dokumentu zawierającego wynik pozytywnej weryfikacji	
Imię, nazwisko oraz nr uprawnień zawodowych kierownika prac	

GEODETA
podpis nieczytelny
mgr inż. Tomasz Knopa

GEODE
podpis
inż. Seb
N

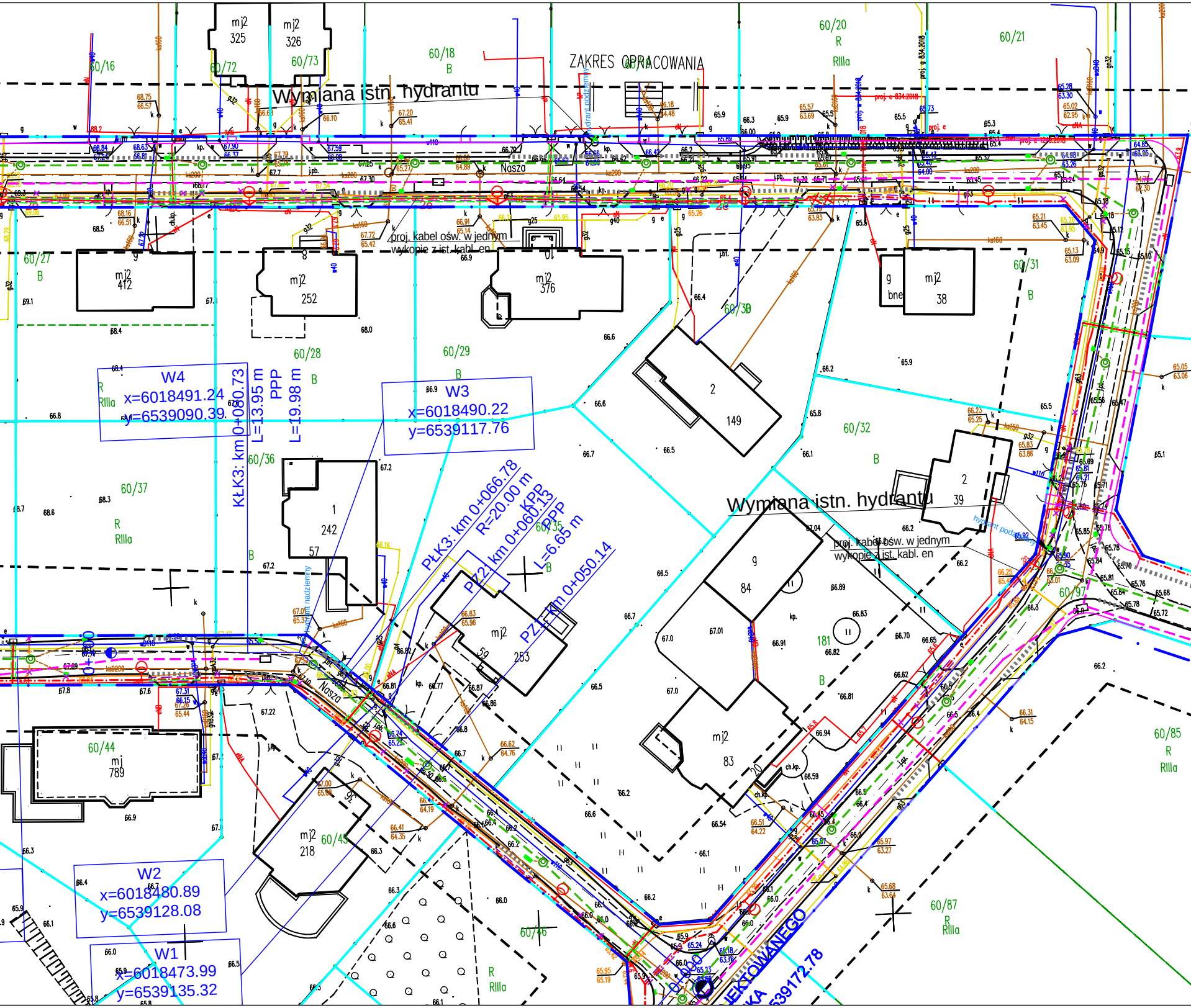
ZAKRES OPRACOWANIA
Wymiana istn. hydrantu
Wymiana istn. hydrantu
proj. kabel ośw. w jednym wykopie z ist. kabl. en
proj. kabel ośw. w jednym wykopie z ist. kabl. en
W4
x=6018491.24
y=6539090.39
W3
x=6018490.22
y=6539117.76
W2
x=6018480.89
y=6539128.08
W1
x=6018473.99
y=6539135.32
KŁK3: km 0+080.73
L=13.95 m
PPP
L=19.98 m
PŁK3: km 0+066.78
R=20.00 m
KPP
PZ2: km 0+060.13
PPP
L=6.65 m
PZ1: km 0+050.14
0+000
mj2 325
mj2 326
60/72
60/73
60/16
60/18 B
60/20 R RIIIa
60/21
60/27 B
mj2 412
mj2 252
mj2 376
g bne
mj2 38
60/31 B
60/28 B
60/29 B
60/30
2 149
60/32 B
2 39
60/36
60/37 R RIIIa
1 242 57
60/35 B
mj2 59 253
g 84
181 B
mj2 83
60/97
60/44
mj 789
mj2 218
60/45
60/46
R RIIIa
60/85 R RIIIa
60/87 R RIIIa
hydrant podziemny
hydrant nadziemny
Nasz
PROJEKTOWANEGO
6539172.78

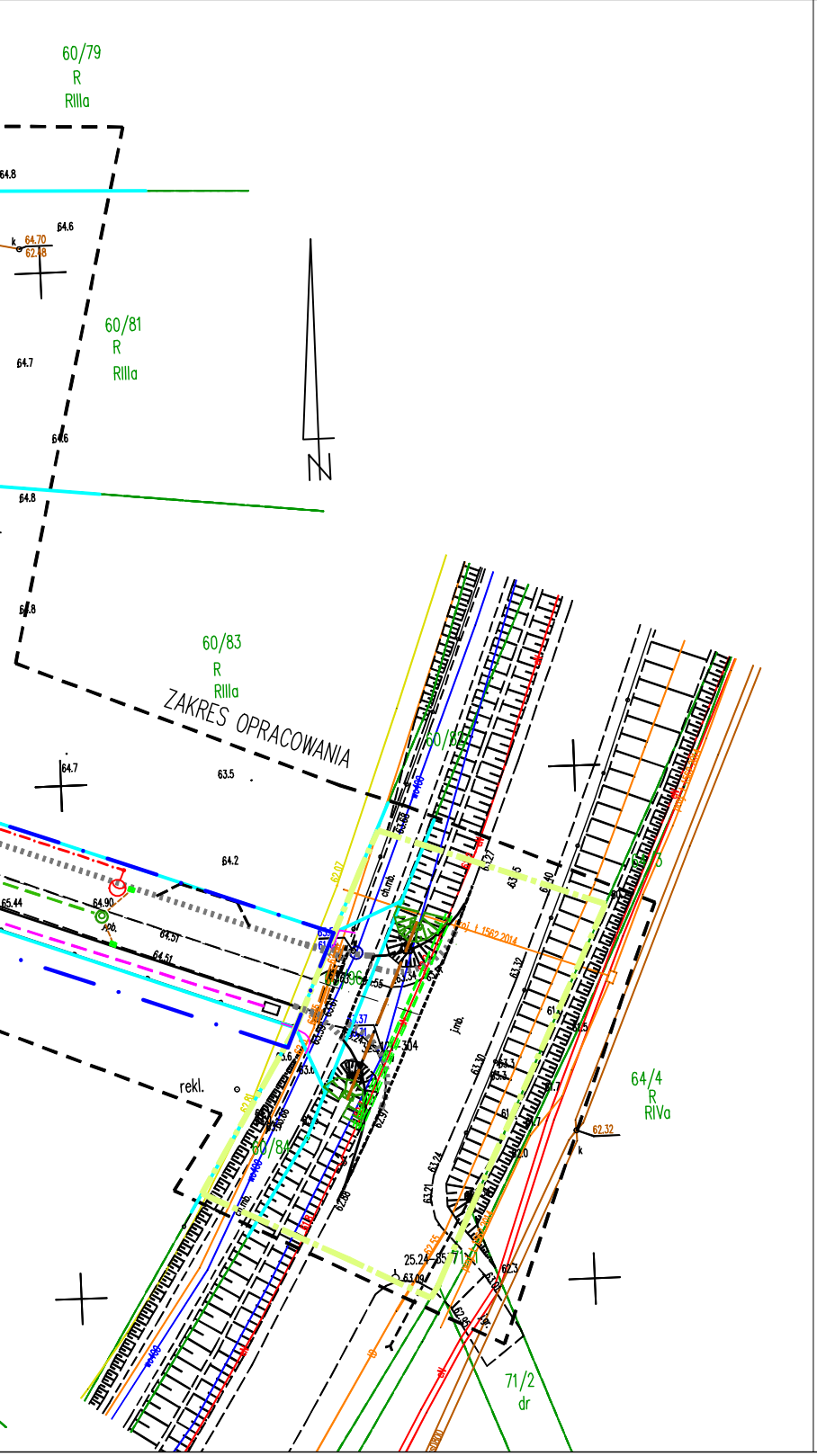
60/79
R
RIIIa
60/81
R
RIIIa
60/83
R
RIIIa
ZAKRES OPRACOWANIA
64/4
R
RIVa
71/2
dr
rekl.
N

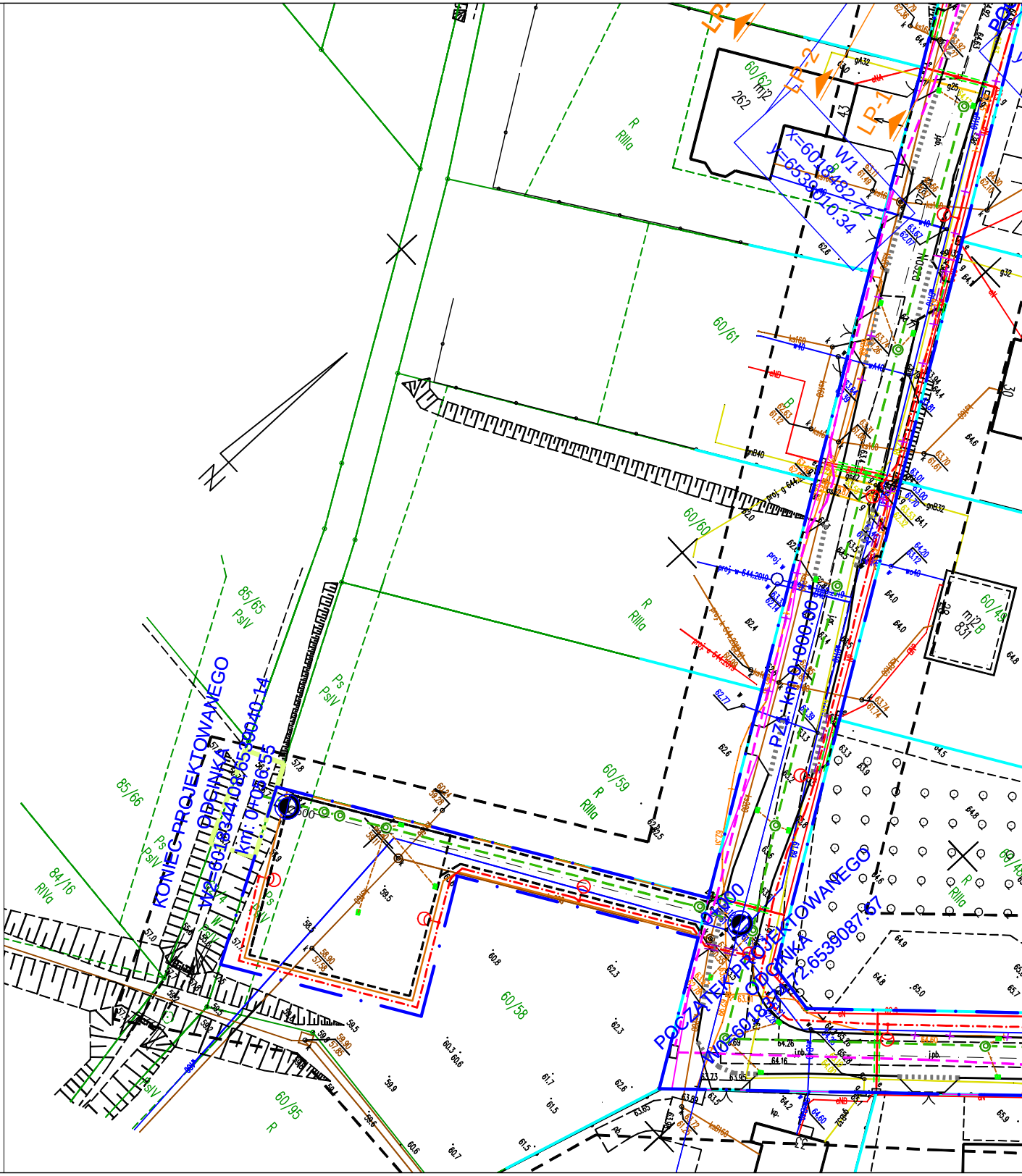
KONIEC PROJEKTOWANEGO
ODCINKA
W2=6018344.08,6539040.14
km: 0+056.55
POCZĄTEK PROJEKTOWANEGO
ODCINKA
W0=6018347.72,6539087.67
0+000
PZ km 0+000.00
W1
x=6018482.72
y=6539010.34
LP-1
LP-2
60/62
mj2
262
60/61
60/60
60/59
R
RIIIa
60/58
60/95
R
85/65
PsIV
85/66
84/16
RIVa
Ps
PsIV
60/45
mj2B
831
N

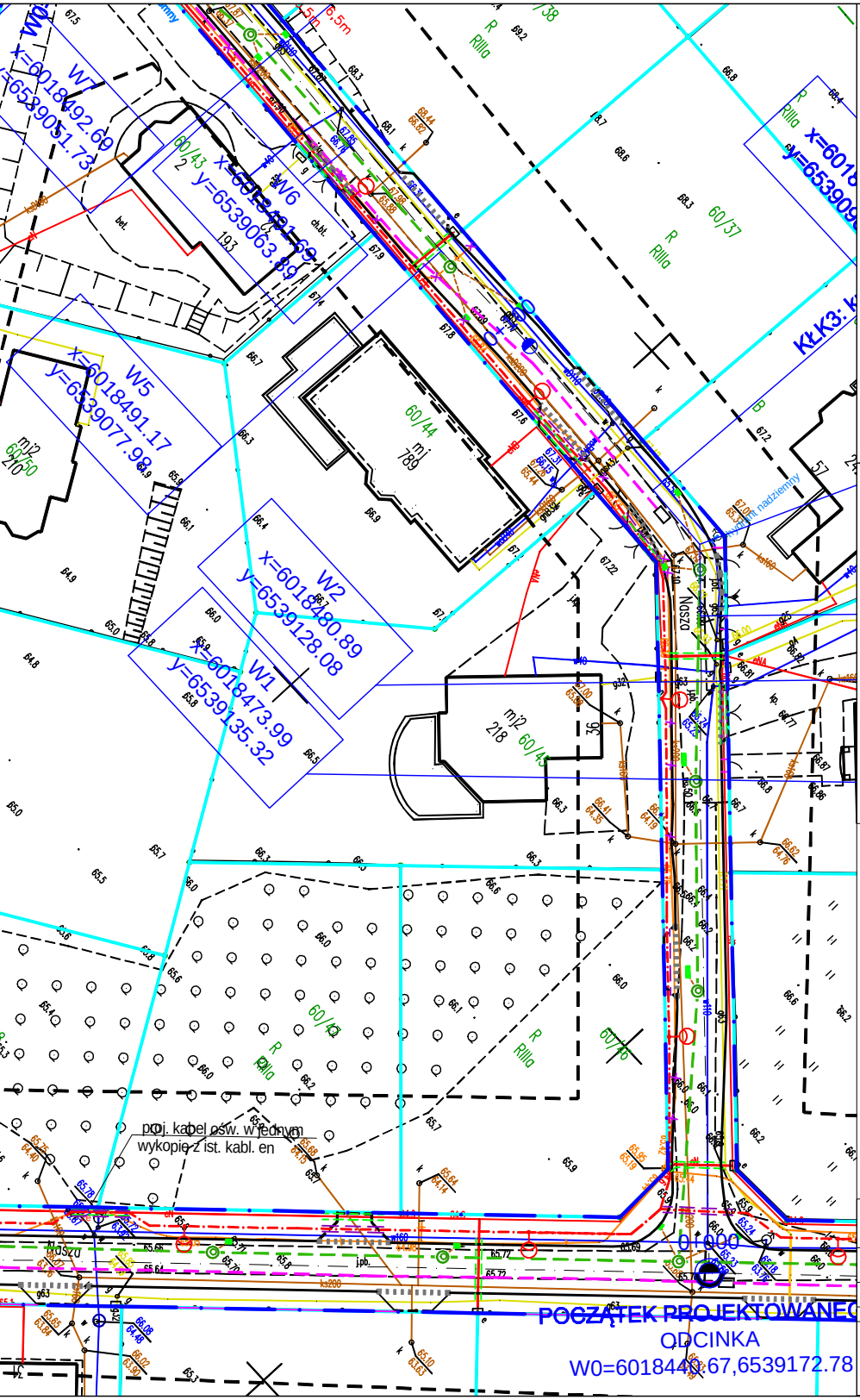
W7
x=6018492.69
y=6539051.73
W6
x=6018491.69
y=6539063.89
W5
x=6018491.17
y=6539077.98
W2
x=6018480.89
y=6539128.08
W1
x=6018473.99
y=6539135.32
KŁK3
60/43
60/44
mi
789
60/37
mi2
218
60/45
60/42
60/46
60/50
R
RIIIa
Naszo
36
proj. kabel ośw. w jednym wykopie z ist. kabl. en
0+000
POCZĄTEK PROJEKTOWANEGO ODCINKA
W0=6018440.67,6539172.78

Linia rozgraniczająca pas drogowy

Granica działki objęte czasowym zajęciem

Oś drogi - odcinek objęty projektem

Krawężnik betonowy 15x30 ze światłem +12cm
Krawężnik betonowy 15x30 ze światłem +2cm

Krawężnik betonowy 15x30 ze światłem +0cm
Obrzeże betonowe 8x30cm

Projektowany słup oświetleniowy z oprawą oświetlenia ulicznego LED
Projektowany kabel oświetleniowy YAKXS 4x35mm2

Projektowany kanał technologiczny, studnie SKR1

Projektowana kanalizacja deszczowa z wpustami i studzienkami ściekowymi wraz z przykanalikami Ø200

Proj. mur oporowy betonowy/ścianka szczelna
Przepust do wymiany DN500

Drzewa do wycinki

Pobocze

Projektowany przepust kabli elektrycznych A110PS

Projektowany przepust kabli elektrycznych SRS110
Projektowany przepust kabli teletechnicznych A160PS

Elementy EN do przebudowy
Elementy Orange i NETLAN do przebudowy

Projektowany kabel EN, linie zasilające EN nn 0,4kV

Projektowane kable Orange i NETLAN wraz ze słupkiem teletechnicznym

Projektowane przyłącze teletechniczne

Projektowane przyłącze elektryczne

Projektowany wodociąg Ø110 PE (przebudowa istn. sieci) z zasuwą

Projektowany hydrant DN80

Wodociąg do usunięcia

Projektowany wodociąg Ø50,Ø40 PE - przyłącze z zasuwą

Projekt:	**BUDOWA UL. TOPOLOWEJ I NASZEJ W BORKOWIE**			
Tytuł opracowania:	Projekt zagospodarowania terenu			
Data opracowania: 08/2020	Rys. nr: 2_1_KT		Skala: 1:500	
Branża	Zespół projektowy	Imię i nazwisko	nr uprawnień	podpis
elektryczna teletechniczna	Opracował	M. Piotrowski		
	Projektował	M. PROCIŃSKI	3879/GD/89	
	Sprawdził	J. PROCIŃSKI	POM/0159/POOE/07	